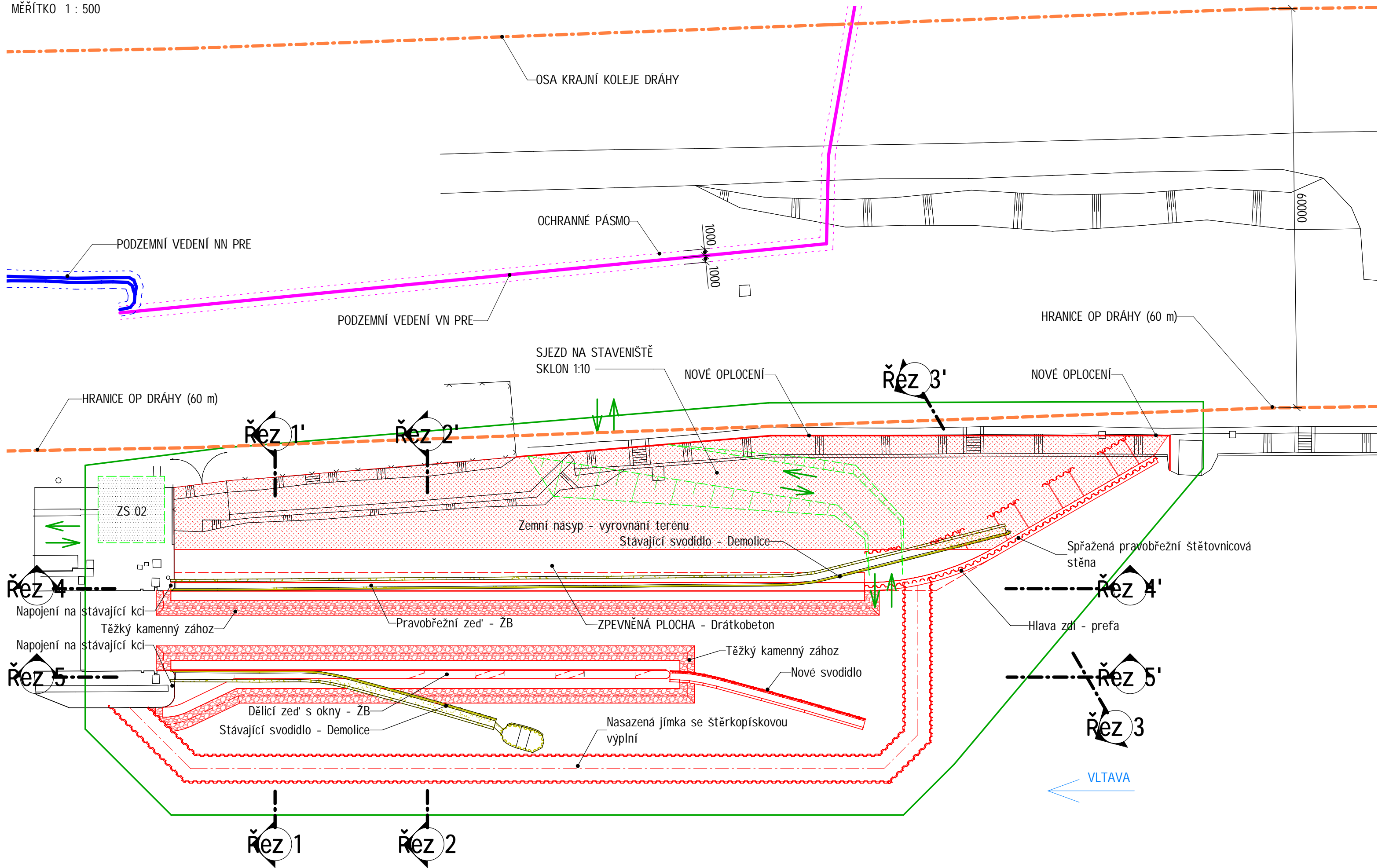


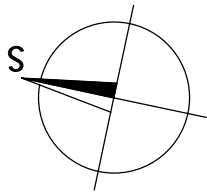
KOORDINAČNÍ SITUACE

MĚŘÍTKO 1 : 500



LEGENDA


- STÁVAJÍCÍ KONSTRUKCE
- BOURANÁ KONSTRUKCE
- NOVÁ KONSTRUKCE
- ZÁSYP
- HRANICE DOČASNÉHO ZÁBORU
- PŘÍSTUP NA STAVENIŠTĚ
- ZAŘÍZENÍ STAVENIŠTĚ
- VEDENÍ VN PRE
- VEDENÍ NN PRE
- HRANICE OCHRANNÉHO PÁSMO DRÁHY (60 m)



VÝŠKOVÝ SYSTÉM: Bpv

SOUŘADNÝ SYSTÉM: S-JTSK

6			
5			
4			
3			
2			
1			
REVIZE	POPIS	DATUM	SCHVÁLIL

Sweco Hydroprojekt a.s. Ústředí Praha Táborská 31, 140 16 Praha 4; praha@sweco.cz; www.sweco.cz				SWECO 	
VYPRACOVAL	Ing. Wildt	HIP	Ing. Veselý	T. KONTROLA	Ing. Holý
PROJEKTANT	Ing. Wildt	ŘEDITEL DIVIZE	Ing. Matějček	DATUM	08/2021
OBJEDNATEL	Povodí Vltavy, státní podnik			OKRES	Praha
AKCE: <div>Modernizace rejd PK Modřany</div>				ČÍSLO ZAKÁZKY	12-1124-0100
				STUPEŇ	DUR
				FORMÁT	3 A4
				MĚŘÍTKO	1:200
				ARCHIVNÍ ČÍSLO	005685/21/1
				SO/PS	
ČÁST STAVBY	Koordinační situace			ČÍSLO PŘÍLOHY	C.3
PŘÍLOHA:				c	
				1	

Tato dokumentace včetně všech příloh (s výjimkou dat poskytnutých objednatelem) je duševním vlastnictvím akciové společnosti Sweco Hydroprojekt a.s. Objednatel této dokumentace je oprávněn ji využít k účelům vyplývajícím z uzavřené smlouvy bez jakéhokoli omezení. Jiné osoby (jak fyzické, tak právnické) nejsou bez předchozího výslovného souhlasu objednatele oprávněny tuto dokumentaci ani její části jakkoli využívat, kopírovat (ani jiným způsobem rozmnožovat) nebo zpřístupnit dalším osobám.
Poznámka: Podpisy zpracovatelů jsou připojeny pouze k výtisku číslo 01 nebo originálu přílohy (matrici).